COMUNE DI SACROFANO
(Provincia di Roma)

"CONTRIBUTO AI COMUNI PER LO STUDIO SULL'INQUADRAMENTO DEL RECUPERO DEI NUCLEI ABBANDONATI/DISGREGATI"
L.R. n. 28/ 80 e successive modifiche

VARIANTE SPECIALE PER IL RECUPERO DEL NUCLEI EDILIZI DENOMINATO "NOCE CRISTO"

PROGETTISTA
Arch. ALESSANDRO MARIA BORGETTI

REVISIONE		DATA :
PERIZIANE		DATA :
SCALA : 1:2000	INQUADRAMENTO TERRITORIALE	TAV : 2
SCALA DI PLOT : 1 / 1	INQUADRAMENTO URBANISTICO	

INQUADRAMENTO TERRITORIALE

POSIZIONAMENTO IN RAPPORTO CON ILC. STORICO

CONFINE DELLA VARIANTE SPECIALE
perimetrazione come da delibera n°

AEREOFOTO Luglio 2003 Scala 1:2.000

CONFINE DELLA VARIANTE SPECIALE
perimetrazione come da delibera CC
n.50 del 20. dicembre 2005

STRALCIO C.T.R. Scala 1:5.000

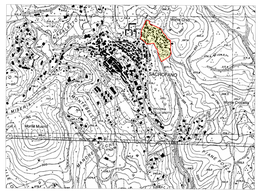

AREA DELLA VARIANTE SPECIALE

AEREOFOTO Luglio 2015 Scala 1:2.000

CONFINE DELLA VARIANTE SPECIALE
perimetrazione come da rilievo catastale
per affrancamento aree UPB

INQUADRAMENTO URBANISTICO

STRALCIO PLANIMETRIA PARCO DI VEIO

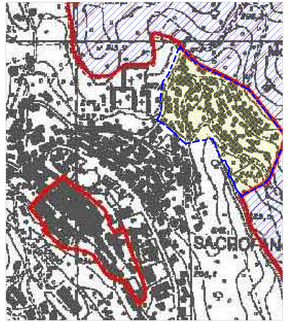

AREA RICADENTE NEL PARCO DI VEIO

AREA DELLA VARIANTE SPECIALE

STRALCIO PTP VALLE DEL TEVERE N° 4 TAV. 4/7

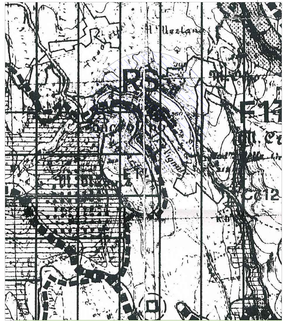
Nepi
Castel Sant'Elia
Calcata
Faleria
Civita Castellana
Corchiano
Vignanello
Gallese
Bassanello
Fabrica di Roma
Sacrofano
Formello
Campagnano di Roma
Mazzano Romano
Capena
Castelnuovo di Porto
Morlupo
Riano
Sant'Oreste
Rignano Flaminio
Castelchiodato
Calcarelle
Ponte Sfondato
Ponte Sfondato
Ponte Sfondato